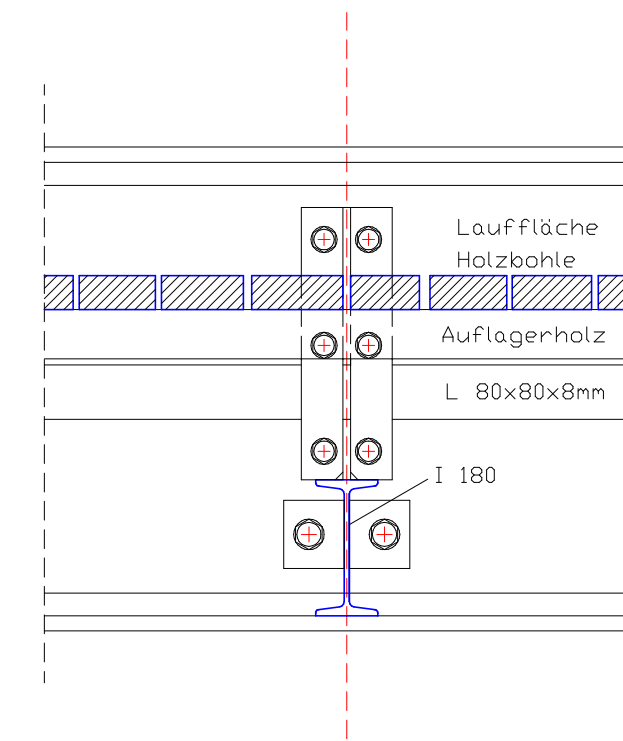
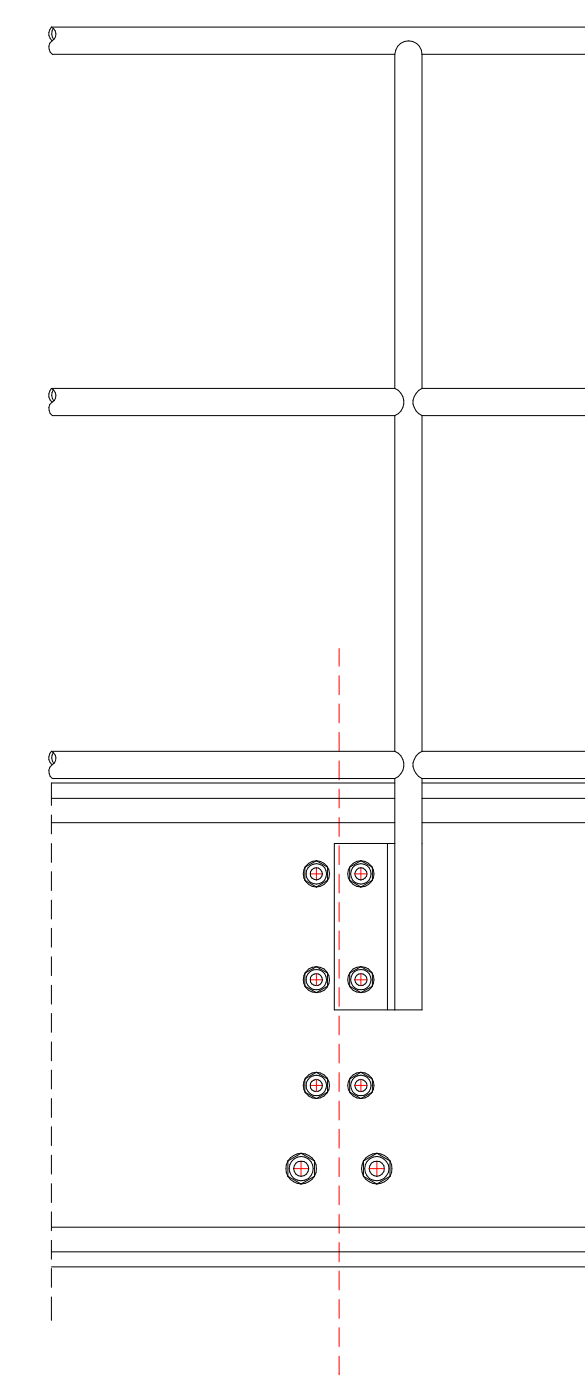


Querschnitt Haupttragwerk Maßstab 1:10



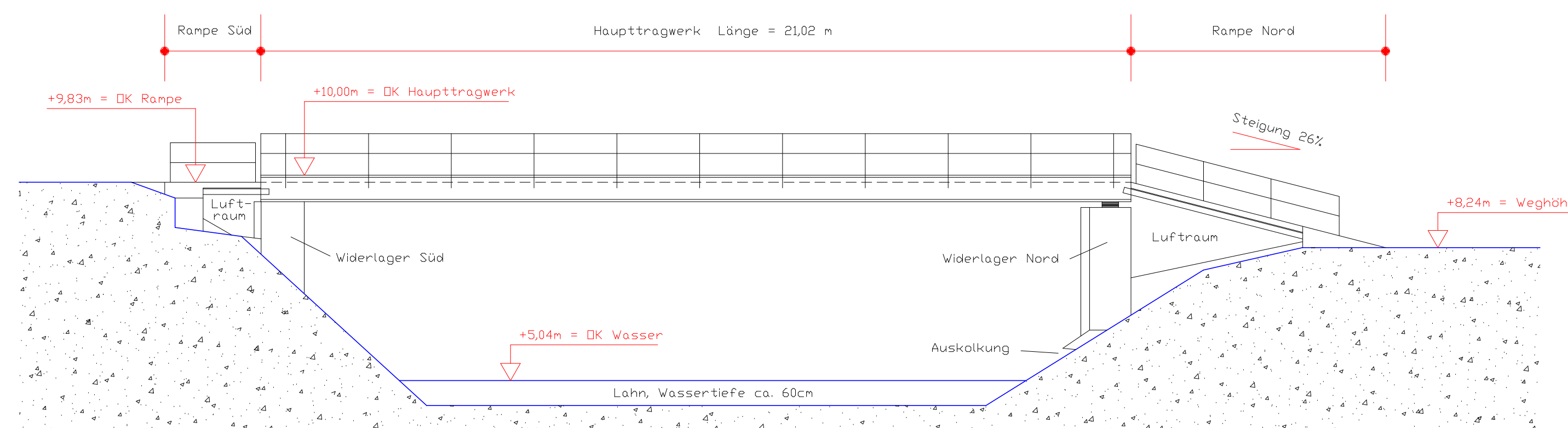
Teillängsschnitt Haupttragwerk Zahlen-Achsen

Maßstab 1:10

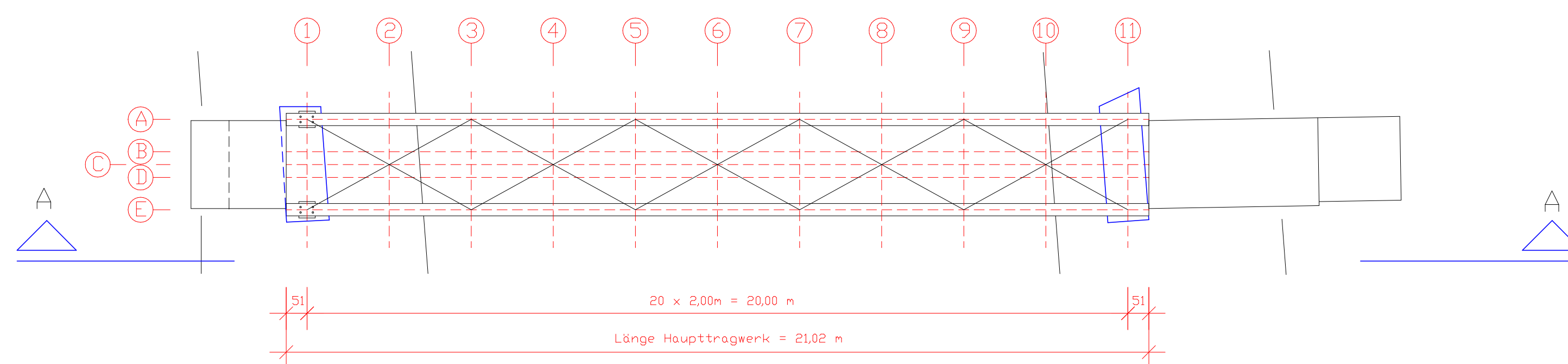


Teilansicht Haupttragwerk Zahlen-Achsen

Maßstab 1:10



Vertikalschnitt A-A Maßstab 1:100



Draufsicht Maßstab 1:100

MAßSTAB 1:10 = 1,00 m  
MAßSTAB 1:100 = 10,00 m



BESTANDSPLAN

Dieser Bestandsplan gilt nur in Verbindung mit der Beschreibung (Stand vom 06.05.2020)

OBJEKT:		Isenbergs Brücke 35094 Lahntal-Goßfelden	
EIGENTUMER:		Gemeinde Lahntal 35094 Lahntal	
DARSTELLUNG:		Draufsicht + Schnitt + Details	
PLAN - NR.:	01	DATUM:	06.05.2020
MAßSTAB:	1:100 / 1:10	ÄNDERUNGEN	
DIPL.-ING. WOLFGANG KUTSCHE SONNENHANG 3, 35094 LAHNTAL Tel. 06423 / 9690324			